

FORSBY

Ålbrotts-  
flöarna

Forskärret

Nyängen

Kvarnsnabben

Gimögla  
näset

Fornåker

Västerängen

Vargkärrspussen

Kalkug

Skjutsåna






Fornåkrar

Kalkugns

cken

ugan

### Forsby brytläge 2023-04-15

-  Verksamhetsområde
-  Brytområde
-  Utbredning
-  Natura 2000 (SCI/SAC)
-  Täcksjö

Brytområde, hörnpunkter  
Koordinatsystem Sweref 99TM:

1	X:6557929.1	Y:554896.4
2	X:6557741.2	Y:554976.9
3	X:6557612.5	Y:554967.3
4	X:6557551.5	Y:554556.6
5	X:6557478.1	Y:554470.0
6	X:6557075.0	Y:554525.2
7	X:6557166.6	Y:554905.7
8	X:6556654.4	Y:555205.2
9	X:6556628.0	Y:555173.5
10	X:6556664.8	Y:554780.1
11	X:6556736.6	Y:554583.2
12	X:6556880.6	Y:554183.7
13	X:6517520.5	Y:554179.1
14	X:6557758.7	Y:553908.1
15	X:6557757.0	Y:553730.0
16	X:6557800.0	Y:553729.5
17	X:6557522.5	Y:554137.1
18	X:6557939.4	Y:554254.8
19	X:6557924.2	Y:554385.1
20	X:6557873.6	Y:554495.2

0 250 500 Meter

Slangbacken